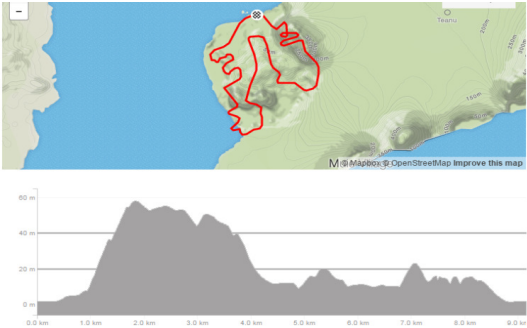

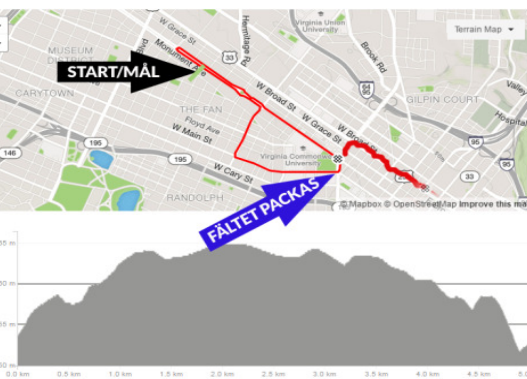


Pro Tour de Evalds 2017/2018

VT 2018 JANUARI

	<p>ETAPP 7 / v2 Miljö: Zwift / VR</p> <p>Landskap: Watopia (Stängd bana) Bana: Hilly Road Distans: 9.1 km x4 + ca 3 km = ca 40 km Max Slope: ca 16% Höjdmeter: 100 meter x4 + ca 50 = ca 450 h.m. Strava Segment: PTdE Hilly x4 to KOM <i>Hilly! Dax att låta Julmatten få bekänna färg!! 450 hm låter inte farligt men när målgången avgörs efter 4 varv och man sliter sig upp de sista 50 höjdmetrarna kommer det kännas! Spurtpris efter 2 varv men sista backen upp till KOM:et avgör...</i></p>
	<p>ETAPP 8 / v3 Miljö: Zwift / VR</p> <p>Landskap: London (Stängd bana) Bana: London 8 Distans: 20.3 km x2 = 40.6 km Max Slope: ca 15% Höjdmeter: 238 meter x2 = 476 h.m Strava Segment: PTdE London8 x2 016 <i>En platt bana med Sprintbonus i "The Green Park" & Spurtbonus upp till Box Hill. Avgörs det i Box Hill eller kan det vara så att ner på baksidan, i Fox Hill kommer avgörandet..!?</i></p>
	<p>ETAPP 9 / v4 Miljö: Zwift / VR</p> <p>Landskap: Richmond (Stängd bana) Bana: Prefer Flat Route Distans: 5.1 km x8 = 40.8 km Max Slope: 2.3% Höjdmeter: 88 meter Strava Segment: x <i>Spännande upplägg, "Fältet Packas" i de 4:a första spurterna! Dessutom spurtpriser på varje varv!! 2 tuffa inledningsvarv, blir det hårdkörning & uppsplittringar direkt eller avgörs det sista 2 varven tro..?</i></p>