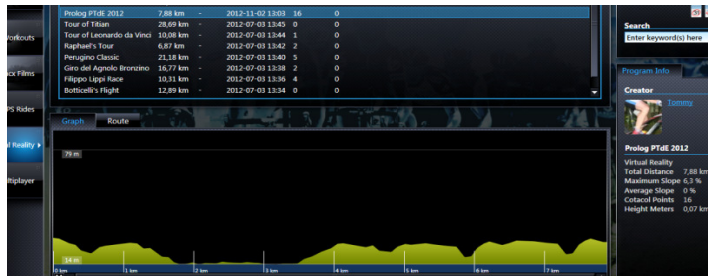


# Pro Tour de Evalds 2017/2018

## HT 2017 NOVEMBER

PROLOG / v45

Miljö: Tacx TTS4 / VR



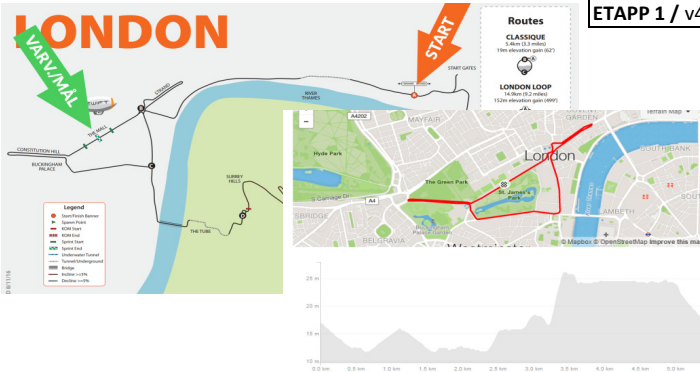
**Landskap:** Vallegio  
**Bana:** PTdE Prolog2012  
**Distans:** 7.8km  
**Max Slope:** 6.3%

**Höjdmeter:** 70 meter

*Prolog! Kan det vara annat än hårt tryck från start till mål! Hårdast vinner...*

ETAPP 1 / v45

Miljö: Zwift / VR

**Landskap:** London (Stängd bana)

**Bana:** Classique  
**Distans:** 5.4 km + 5.3 km x2 = ca 16 km  
**Max Slope:** ca 5%  
**Höjdmeter:** 19 meter x2

**Strava Segment:** PTdE Etapp1 017 2 laps

*Härligt platt bana i Londons innerstad. Rullen blir viktig, 2-3 km innan varv/mål avgör!? En liten liten nivåskillnad där...*

ETAPP 2 / v47

Miljö: Zwift / VR

**Landskap:** Watopia (Öppen bana) **OBS! LEVEL 10** på din ZWIFT

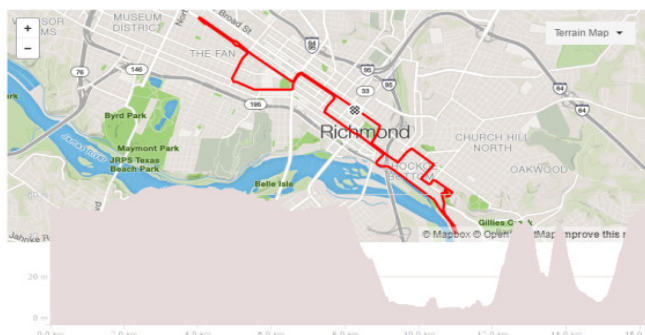
**Bana:** Road To Ruins  
**Distans:** 29.9 km  
**Max Slope:** ca 12%  
**Höjdmeter:** 268 meter

**Strava Segment:** PTdE Etapp2 017 Roads to Ruins

*Svag klättring upp till ruinerna, när man når hängbrons slut är spurtpriset avgjort! Nu är man högst upp i jungeln, det vänder ner och runt vulkanen. Höjdmetrarna är få, runt vulkanen blir nog avgörandet..?*

ETAPP 3 / v48

Miljö: Zwift / VR

**Landskap:** Richmond (Stängd bana)

**Bana:** 2015 UCI Worlds  
**Distans:** 16.2 km x2  
**Max Slope:** ca 12%  
**Höjdmeter:** 142 meter x2

**Strava Segment:** PTdE 016 Worlds x2

*2 Spurtpris! Gröna Sprint & röd/vita prickiga Bergatröjan, dubbla bonusar! Avgör det eller sista "Sagan backarna"?*